

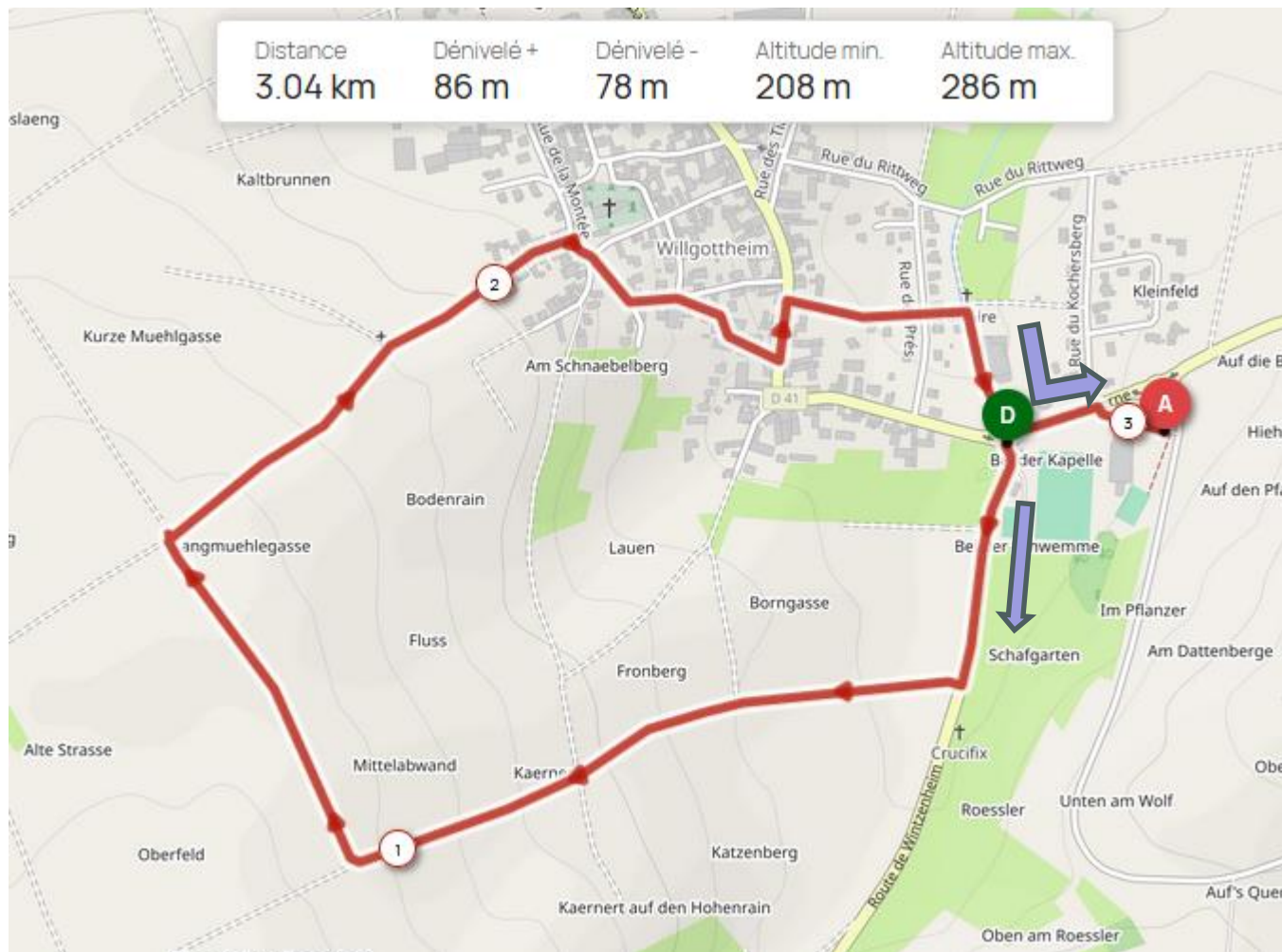


[Lien parcours Openrunner](#)

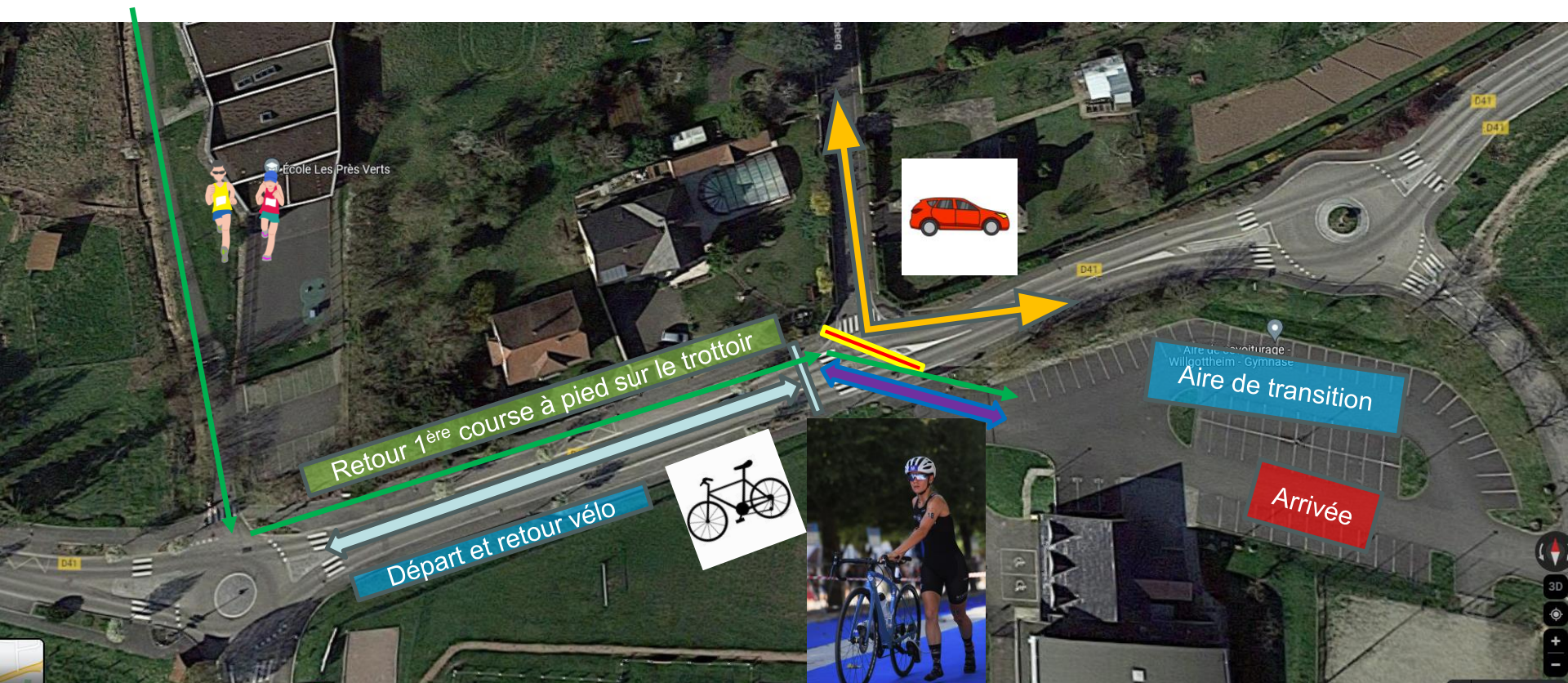
## S Course à pied 1 = 1ère boucle

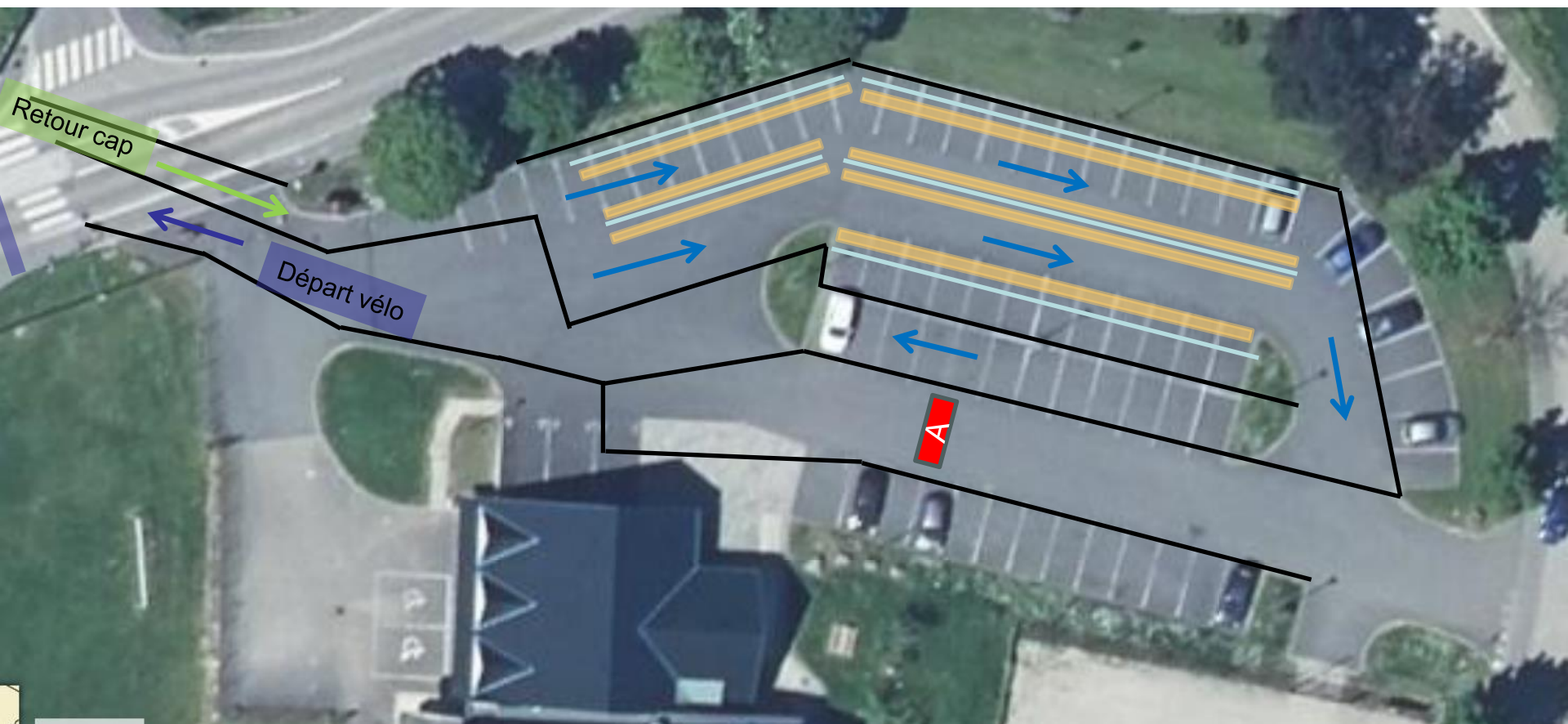


## S Course à pied 1 = 2e boucle



## Entrée / sortie aire de transition et déviation voitures

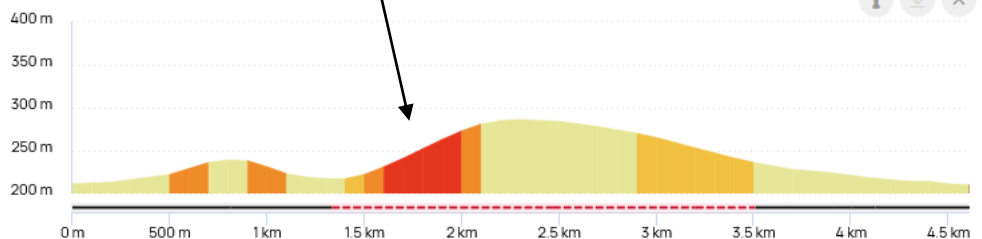




## BOUCLE XS (2 tours) et S (4 tours)



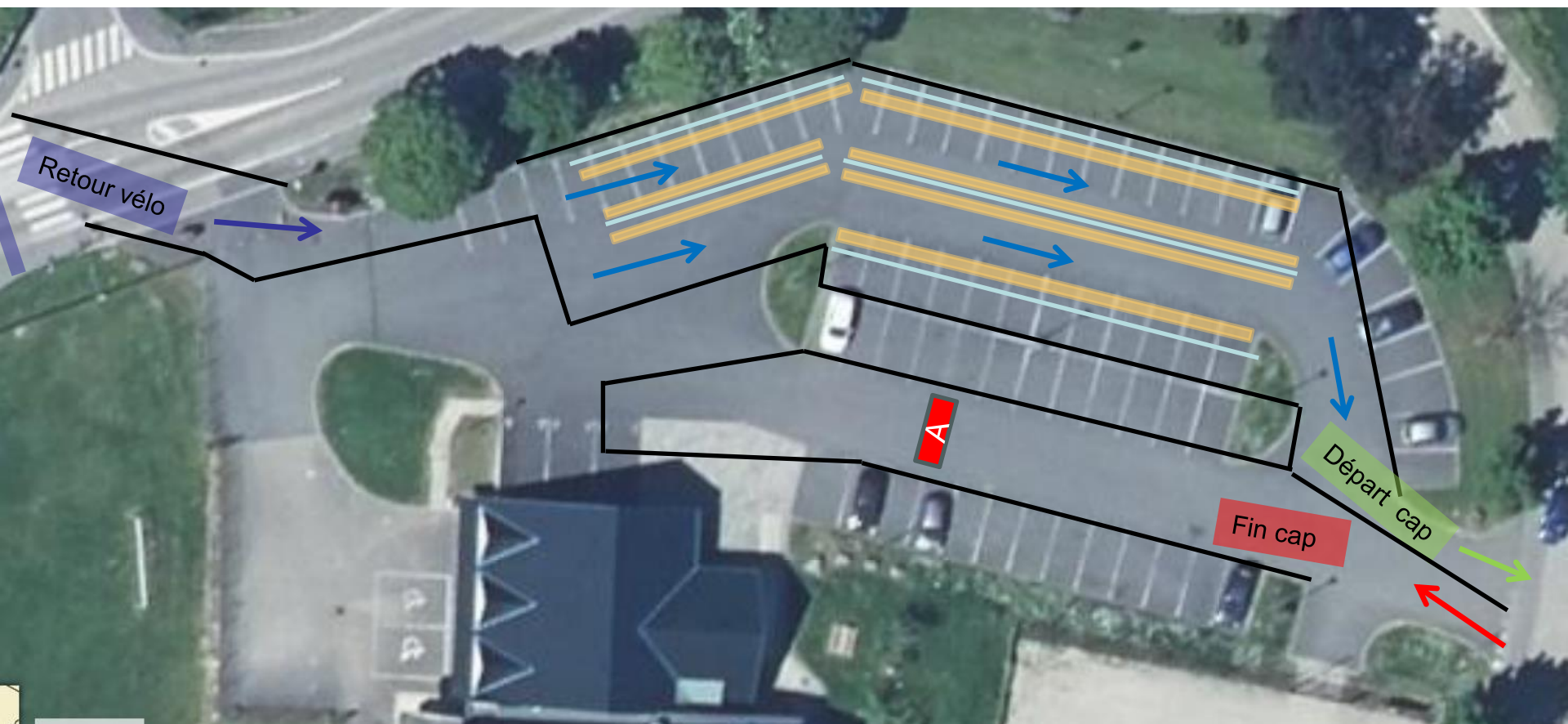
600m à 10% moyenne



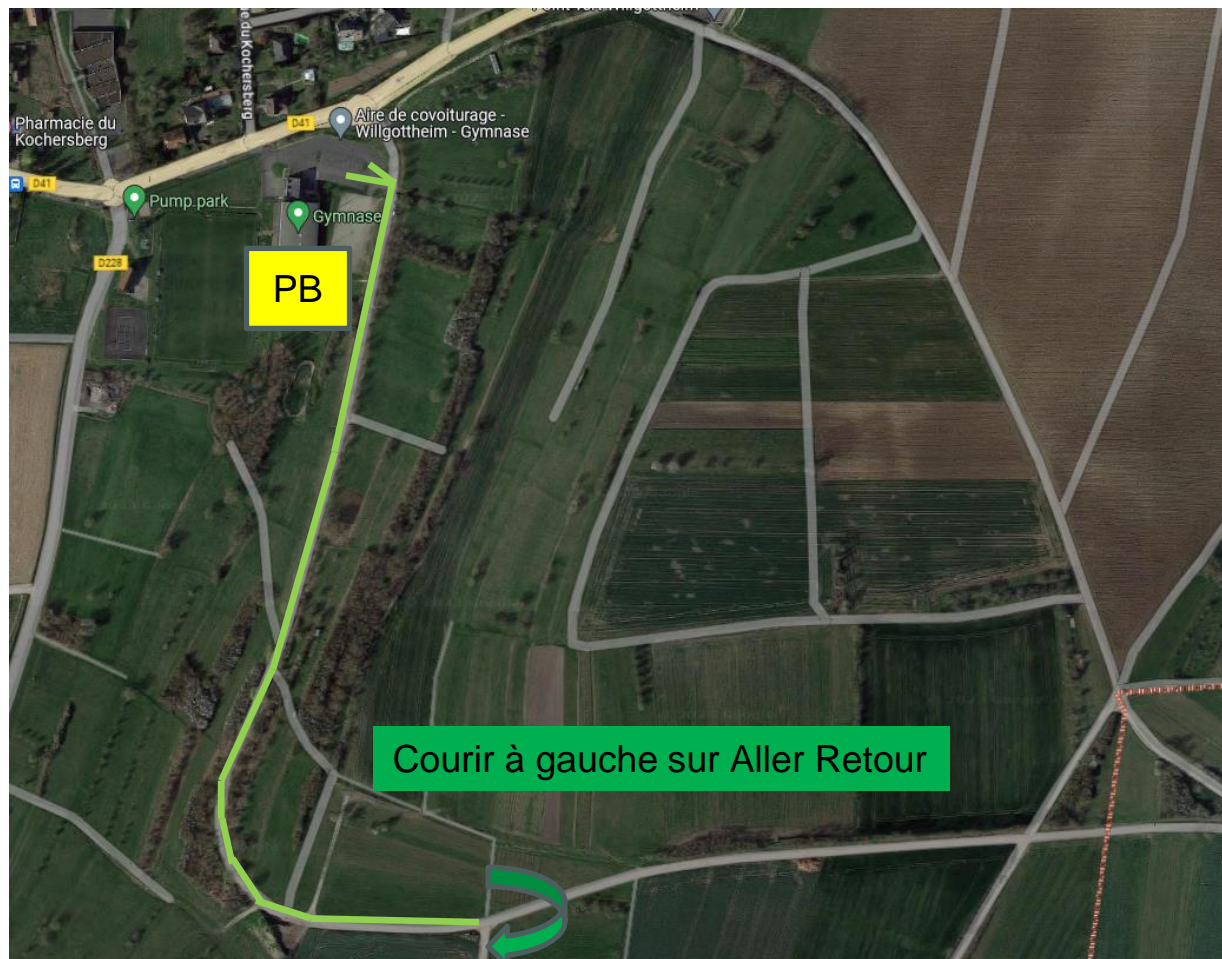
Rouler à gauche sur Aller Retour

[Lien parcours Openrunner](#)

# AIRE TRANSITION XS et S : Vélo vers cap



Aller Retour future piste cyclable 1,5 km





Aller Retour Piste Cyclable 2,4 km

